

Pro okružní křižovatku bylo vydáno společné povolení (ÚP+SP)
pod č.j. 2255-3/OVÚP/20/21/37/Jk ze dne 04.02.2020.
Toto rozhodnutí nabylo právní moci dne 04.03.2021. Křižovatka je již postavena.

OCHRANNÉ PÁSMO VEDENÍ VN ČEZ DISTRIBUCE, a.s.
 OD KRAJNÍHO VODIČE NADZEMNÍHO VEDENÍ VN - 3,5 m
 KRAJNÍ VODIČ NADZEMNÍHO VEDENÍ VN - ČEZ DISTRIBUCE, a.s.
 OCHRANNÉ PÁSMO VEDENÍ VN ČEZ DISTRIBUCE, a.s.
 OD KRAJNÍHO VODIČE NADZEMNÍHO VEDENÍ VN - 3,5 m

$$\frac{1823}{8}$$

A diagram of a triangular lattice. A dashed green line runs diagonally from the top left towards the bottom right. Labels include '171' in purple at the top, '172' in purple in the middle, and '173' in purple at the bottom right. The text 'R KOS' is written in blue in the center, and '824/2' is written in purple at the bottom left.

~~24/1~~

1830/1

0,0

SO.101 - SILNICE 7.5/90 - VĚŤEV "A"

OP KOMUNIKACE II. TŘÍDY - 15 m

309/2

1827

0.

0

0.2

1809/1







1826/1

OP LESA 50 m



LEGENDA:

 Hranice zájmového území
 Hranice parcel
 Parcelní čísla
 Stávající stav



NAVRH:

	Dopravní komunikace silnice S 7,5/90 - větev "A" a "C" asfaltový beton
	Dopravní komunikace polní cesta - větev "B" a část větvě "D" asfaltový beton
	Krajnice ze šterkodrti
	Polní cesta ze šterkodrti - větev "D"
	Zeleň
	Zpevnění lomovým kamenem
	Zpevnění zatravnovací dlažbou
	Příkopová betonová tvárnice
	Rozhledové trojúhelníky
	Nové vodovodné dopravní značení

LEGENDA SÍTĚ STÁVAJÍCÍ:

-  Nadzemní vedení VN - ČEZ
- Nadzemní vedení VVN - ČEZ
-  Nadzemní vedení VVN - ČEPS
- Vedení CETIN optické kabely

Obsahové námeto komunikácie II. triedy: 15.



 Ochranné pásmo komunikace II. třídy - 15 m
 Ochranné pásmo VVN - 20 m od krajního vodiče
 Ochranné pásmo VVN - 12 m od krajního vodiče
 Ochranné pásmo VN - 3,5 m od krajního vodiče
 Ochranné pásmo lesa

SEZNAM SO:

SO.101 - Silnice I/330 - Větev "A"
SO.102 - Polní cesta - Větev "B"
SO.103 - Napojení silnice II/230 na obchvat - Větev "C"
SO.104 - Přeložka polní cesty - Větev "D"
SO.105 - Rámový propustek
SO.801 - Sadové úpravy - řešeno a povoleno v DUR

KLAD LISTŮ

3. ČÁST

INVESTOR/ CLIENT:		Obec Kostelec: Kostelec č.p. 34 349 01 Sítbřez IČO: 004 79 292	
GENERÁLNÍ PROJEKTANT/ GENERAL DESIGNER:		 RotaGroup RotaGroup, a.s. Na Nivěch 950/2 141 00 Praha 4 - Michle IČO: 279 67 344	
ZPRACOVATEL PROJEKTOVÉ ČÁSTI: AUTHOR OF DESIGN SECTION/		 RotaGroup RotaGroup, a.s. Na Nivěch 950/2 141 00 Praha 4 - Michle IČO: 279 67 344	
ZODP.PROJEKTANTI/	HIPI/	KRESLI/	
AUTHORIZED DESIGNER/	CHIEF DESIGNER/	DESIGNER/	
ING. JAKUB BEŘANEK	ING. TOMÁŠ CRKVYA	ING. SAMRA PRŮCHOVÁ	
KRAJ / REGION: PLZEŇSKÝ KRAJ, k.ú. Ostrov u Sítbřez (716 073) / PILSEN REGION C.a. Ostrov u Sítbřez (716 073)			
AKCE / PROJECT :		FORMAT/ FORMAT:	8 x A4
PŘELOŽKA SILNICE II/230		MÉRÁTKO/ SCALE:	1:500
		DATUM/ DATE:	08/2022
		INDEX:	
OBSAH / CONTENT :		ČÁST DOKUM/ PART:	STUPEN PD/ LEVEL:
SITUAČNÍ VÝKRESY		C	DSP
NÁZEV VÝKRESU/ DRAWING :		Č VYKR/ NUMBER:	PARE/ SET:
KOORDINAČNÍ SITUAČNÍ VÝKRES - 3. ČÁST		3.c	